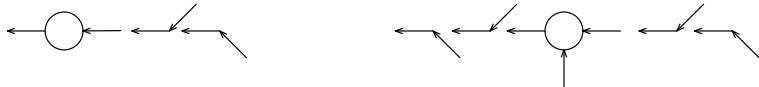
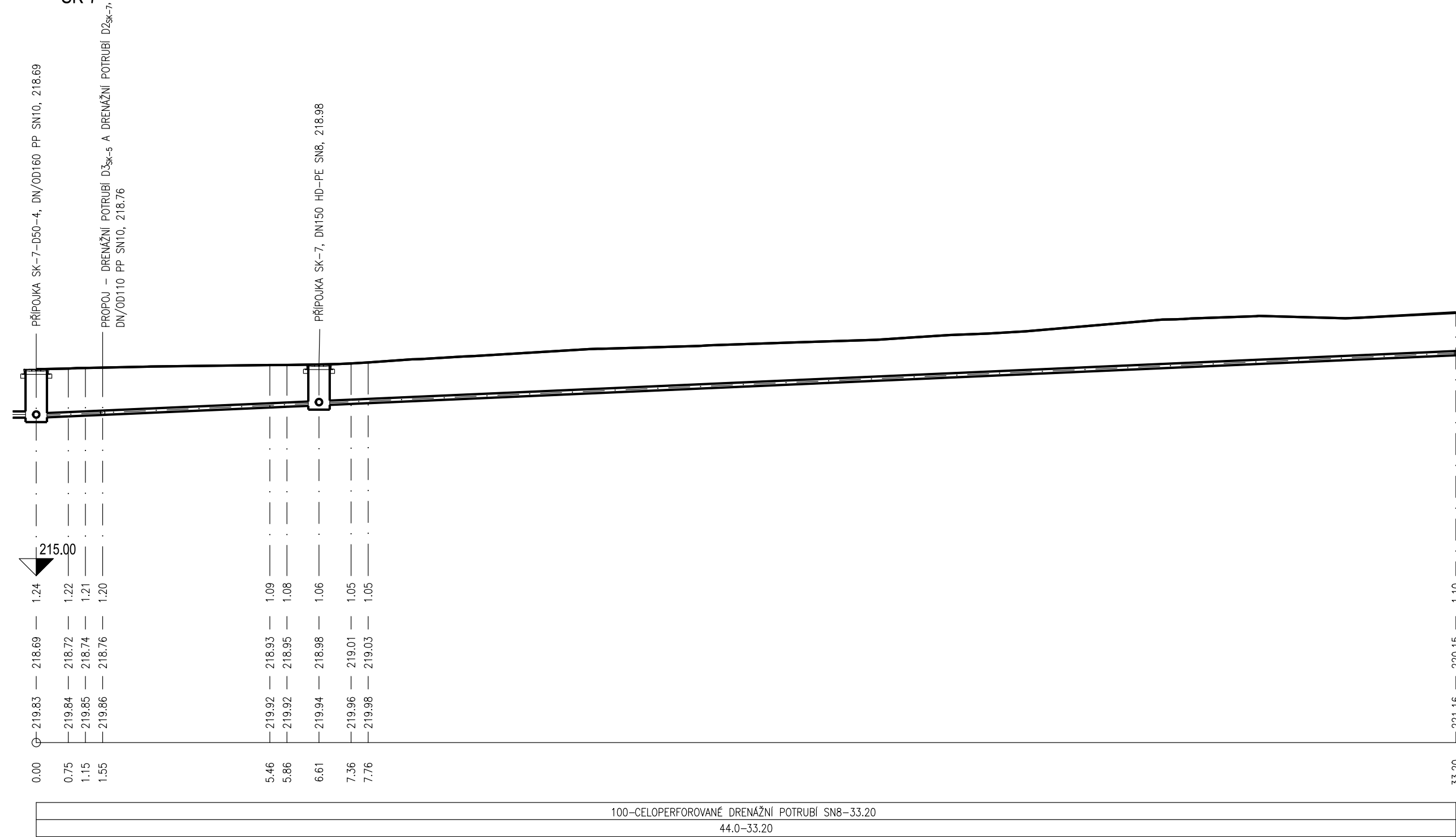


KATASTR	BRNO, ŠTÝŘICE
ČÍSLO PARCELY	1822/1
POVRCH ÚZEMÍ	ASFALT
VZDÁLENOST ŠACHET	25.44
NÁZVY ŠACHET	D50-4
	D50-3




J7 DRENÁŽNÍ POTRUBÍ D2_{SK-7}

MĚŘÍTKO:1:100/100



D.1.2 FÁZE 3

SOUŘADNICOVÝ SYSTÉM : S-JTSK
VÝŠKOVÝ SYSTÉM : B.p.v.

VEDOUcí PROJEKTANT - HIP		ING. PETR BIJOK			
ZODPOVĚDNÝ PROJEKTANT		ING. JIŘÍ VÍTEK			
VYPRACOVAL		LENKA RYBNÍČKOVÁ			
KONTROLOVAL		ING. ARCH. MICHAELA VACKOVÁ, PH.D.			
KRAJ / KATASTRÁLNÍ ÚZEMÍ		JIHOMORAVSKÝ / ŠTÝŘICE			
OBJEDNATEL, INVESTOR		STATUTÁRNÍ MĚSTO BRNO, Dominikánské nám. 196/1, 602 00 Brno			
NÁZEV AKCE:		REKONSTRUKCE ASFALTOVÝCH CEST NA ÚSTŘEDNÍM HŘBITOVĚ MĚSTA BRNA			
NÁZEV OBJEKTU:		SO301 AREÁLOVÝ ODVODŇOVACÍ SYSTÉM			
NÁZEV VÝKRESU:		Č. SOUPRAVY		Č. VÝKRESU	
PODÉLNÝ PROFIL J7 DRENÁŽNÍHO POTRUBÍ D2 _{SK-7}				03.3	